


LEGENDA



Plangebied

Bestemmingen

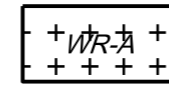


Verkeer



Wonen

Dubbelbestemming



Waarde - Archeologie

Bouwvlak



bouwvlak

Maatvoeringaanduidingen

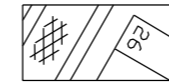


maatvoeringsvlak



maximum goothoogte (m) , maximum bouwhoogte (m)

Verklaring



gegevens GBKN

Gemeente:		Purmerend		
Bestemmingsplan Primulastraat - 2016				
GET.	DATUM: 16-12-2015	ID-Code: NL.IMRO.0439.BPPRIMULA2016-on01		
SCHAAL: 1:1000				
FORMAAT: A3				
ONTWERP				
RUIMTELIJKE ONTWIKKELING				